

**SENADO
ARGENTINA**

***COMISIÓN INDUSTRIA
Y COMERCIO***

***INSTRUCTIVO
PARA USAR EL MAPA DE
PARQUES INDUSTRIALES
DE LA ARGENTINA***

**SECRETARIA
COMISIÓN DE INDUSTRIA Y COMERCIO
MG. CPN. LAURA AIRA**

COMINDYCOM@SENADO.GOB.AR

**AV. HIPÓLITO YRIGOYEN 1702, 6° PISO
CIUDAD DE BUENOS AIRES, ARGENTINA**



Palabras previas

Desde la Comisión de Industria y Comercio hemos adoptado como eje rector aportar datos que sean de utilidad a los legisladores y a sus respectivos cuerpos de apoyo técnico. En el marco de esta propuesta, queremos hacerles llegar el mapa de parques industriales de toda la Argentina, que hemos elaborado y que esperamos les pueda resultar de valor agregado.

Cabe aclarar que, si bien estamos poniendo a disposición esta herramienta, la misma va a estar en continuo cambio, ya que en forma periódica desde la comisión seguimos relevando información para ir actualizando los datos que vamos volcando, de manera que se pueda contar con información que refleje la realidad.

Introducción

En este mapa se pueden encontrar datos e información de los diferentes parques industriales, parques tecnológicos, nodos tecnológicos, zonas francas y otros relacionados con la actividad industrial en todo el territorio nacional.

Mediante la utilización de esta herramienta se obtiene la geolocalización de cada uno de estos parques y nodos, pero además desde la comisión estamos en un proceso constante de sondeo, actualización y carga de datos de interés relacionados con aspectos económico- industriales para cada caso puntual. El relevamiento que estamos realizando lo hacemos en base a fuentes de datos primarias y secundarias. Contamos con la información suministrada por organismos oficiales (INDEC, RENPI, páginas oficiales de los diferentes gobiernos provinciales, asociación de parques industriales de la Argentina entre otros), y, en algunos casos, hemos obtenido la información por contacto directo.

La utilización de este mapa la hemos enriquecido con el agregado de diferentes capas/filtros para poder categorizar los parques en función de su estado, de su tipo, etc. También nos pareció interesante agregarle filtros que permitan agrupar por región, así como para visualizar las zonas francas y las zonas de promoción industrial.

Para que la experiencia sea amigable y dinámica, hemos realizado este trabajo en la plataforma My Maps de Google, por lo que la georreferenciación está actualizada de la mano de las actualizaciones de Google Maps.

El acceso a la herramienta la ubicamos a través de la página de la Comisión de Industria y Comercio, para que sea fácil de utilizar tanto con la intranet institucional o con Internet, desde cualquier punto en el cual se esté consultando y desde diferentes dispositivos (PC, celular, etc.).

Uso del Mapa

1. Acceso

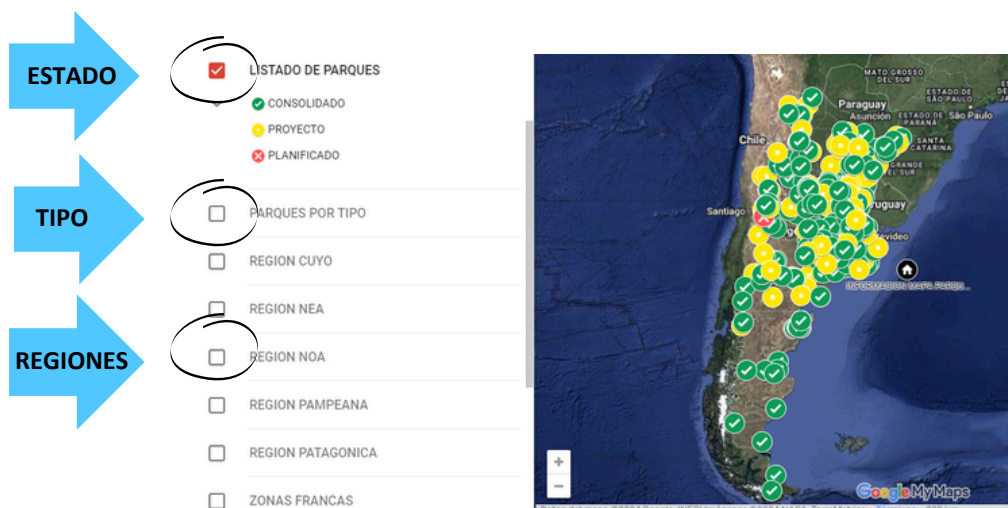
Se accede al mapa en Google My Maps a través del enlace que se encuentra en la página Web de la Comisión de Industria y Comercio (pestaña “Información” opción “Documentos”, con el título de “Parques industriales, tecnológicos, polos y nodos”).

[HTTPS://WWW.GOOGLE.COM/MAPS/D/EDIT?MID=1XGR7L_XBQGCVO8T7ZPAUCVT_HK4NRAA&USP=SHARING](https://www.google.com/maps/d/edit?mid=1XGR7L_XBQGCVO8T7ZPAUCVT_HK4NRAA&usp=sharing)

2. Página de inicio

Al abrir el mapa, se ve una vista general de la Argentina con marcadores de colores que indican la ubicación de los parques industriales y otros tipos de áreas industriales.

Sobre el margen izquierdo, hay diferentes capas que se pueden filtrar para facilitar la visualización de los diferentes **estados, tipos y regiones** de las áreas industriales



3. Herramientas

3.1 Filtros

El mapa presenta diferentes tipos de **filtros** o **capas** de búsqueda:

- 1) Por estado
- 2) Por tipo
- 3) 5 filtros diferentes, una por cada región del país
- 4) un filtro solo para los zonas francas
- 5) un filtro para las zonas de promoción industrial

1) En el primer filtro o capa, **listado de parques**, se visualiza el estado de cada parque con los colores de un semáforo, y que responden a la siguiente clasificación:

- **Verde:** Consolidado
- **Amarillo:** En proyecto
- **Rojo:** Planificado

2) En el segundo filtro, **Parques Industriales por tipo**, los parques están categorizados en:



3) En los filtros por **región del país**, los parques se dividen de la siguiente manera:

- Región Cuyo
- Región NEA
- Región NOA
- Región Pampeana
- Región Patagónica

4) Un filtro para identificar las **zonas francas** en todo el país.

5) Un filtro para identificar la única **zona de promoción industrial** en todo el país.

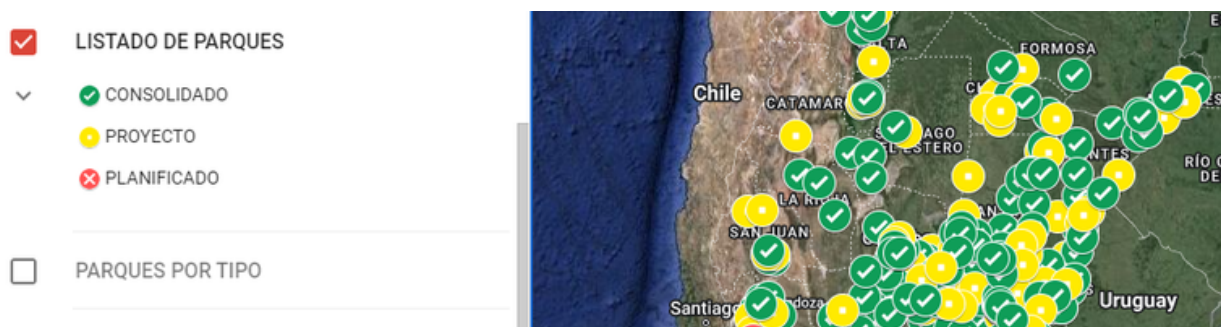
Activar/ Desactivar filtros

Los filtros se pueden activar o desactivar, marcando o desmarcando las casillas para mostrar u ocultar la capa correspondiente.

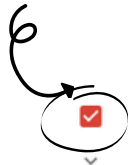


Ejemplo

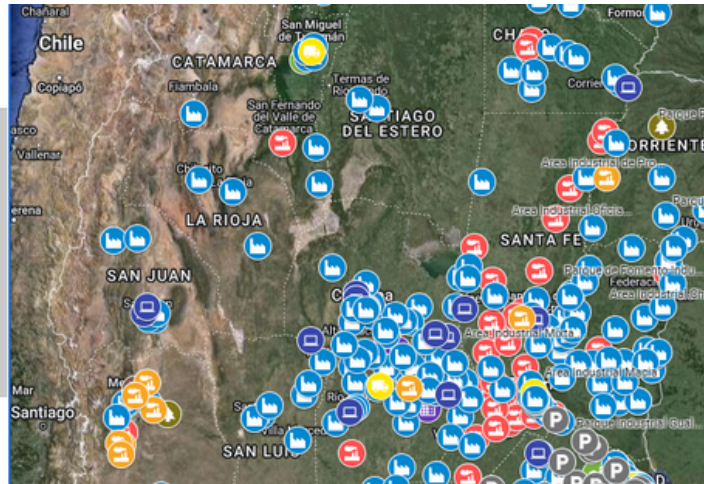
1. Mostrar/Ocultar Capa llamada Listado de Parques



2-Mostrar/Ocultar Capa llamada Parques por Tipo

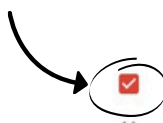


- PARQUES POR TIPO
- PARQUE INDUSTRIAL
 - SECTOR INDUSTRIAL PLANIFICADO
 - AREA INDUSTRIAL
 - PARQUE LOGISTICO
 - POLO TECNOLOGICO - NODO
 - PARQUE COMERCIAL
 - ZONA INDUSTRIAL
 - PARQUE AGROINDUSTRIAL
 - PARQUE FORESTO INDUSTRIAL
 - PARQUE MINERO
 - PARQUE INDUSTRIAL PESQUERO
 - PARQUE INDUSTRIAL PETROQUIMICO



3. Mostrar/Ocultar Capa por Región

- Región Pampeana
- Región Patagónica
- Región Cuyo
- Region NEA y
- Region NOA

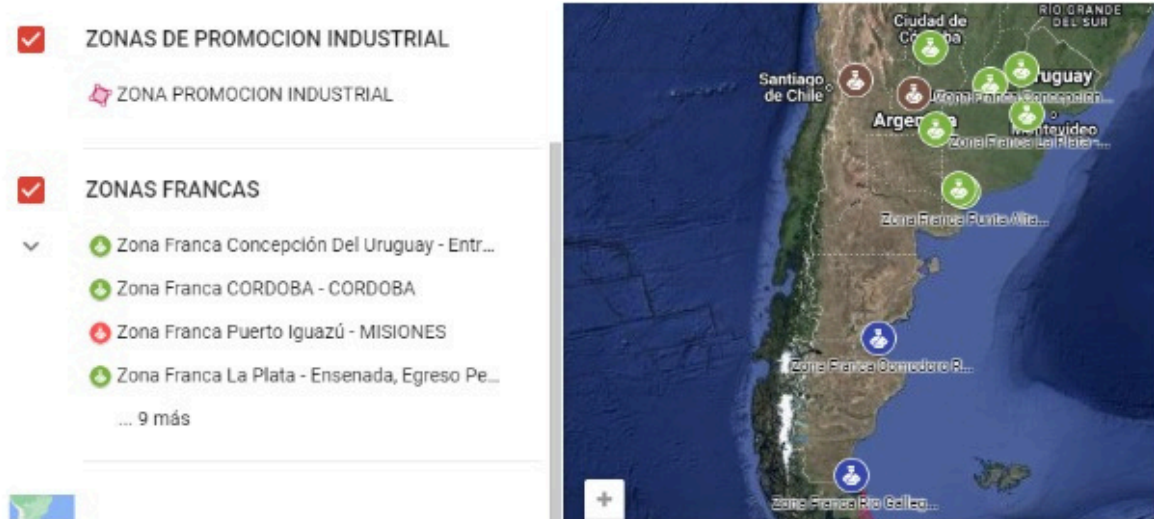


- CAPA PARQUES REGION CUYO
- PARQUE INDUSTRIAL
 - ZONA INDUSTRIAL
 - POLO TECNOLOGICO - NODO
 - PARQUE AGROINDUSTRIAL
 - PARQUE MINERO
 - MENDOZA - SAN LUIS - SAN JUAN
-
- CAPA PARQUES REGION NEA
- CAPA PARQUES REGION NOA
- CAPA PARQUES REGION PAMPEANA
- CAPA PARQUES REGION PATAGONICA



4. Mostrar/Ocultar Capas de Zonas Especiales

- Zonas Francas
- Zona de Promoción



3. 2. Zoom

En la esquina inferior derecha, está el botón de Zoom y sirve para acercar o alejar el mapa.



También se puede utilizar la rueda de desplazamiento del mouse para ajustar el nivel de zoom.

3.3 Moverse por el Mapa

- Hacer clic y arrastrar el mapa para moverse hacia diferentes áreas.
- Utilizar el botón de flecha en la esquina inferior derecha para volver a la ubicación actual

3.4 Marcadores

El marcador es el icono georreferenciado del parque dentro del mapa.

Al hacer clic en cualquier marcador, se abre una ventana emergente con información detallada sobre ese parque industrial o área en particular.

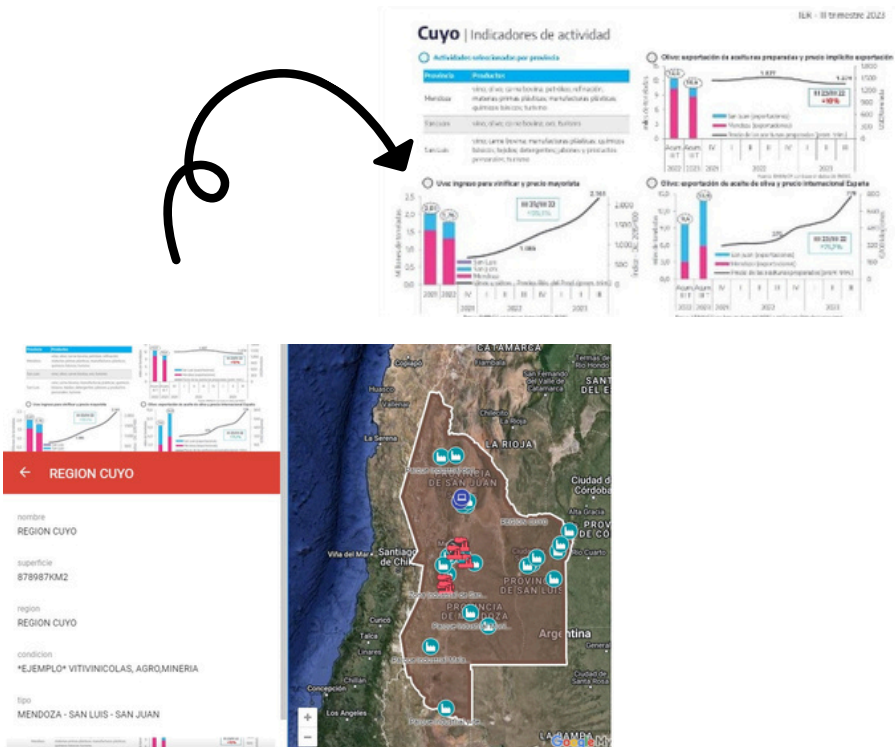
La ventana emergente incluye:

- nombre del parque, el estado (activo, en proyecto o planificado),
- tipo (parque industrial, polo tecnológico, etc.)
- región
- cualquier otra información relevante que hayamos cargado.

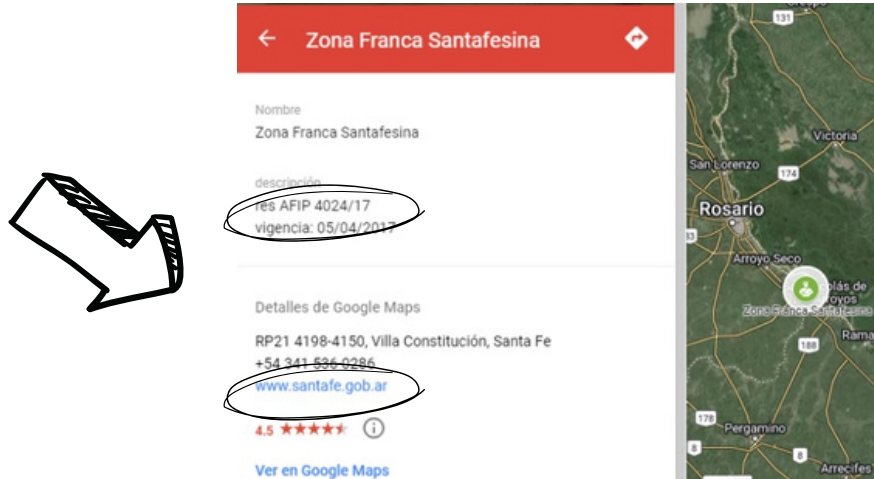
En el caso de **Regiones**, hay infografías actualizadas al 3er. trimestre del 2023, según la página oficial del INDEC.

Para acceder a las infografías:

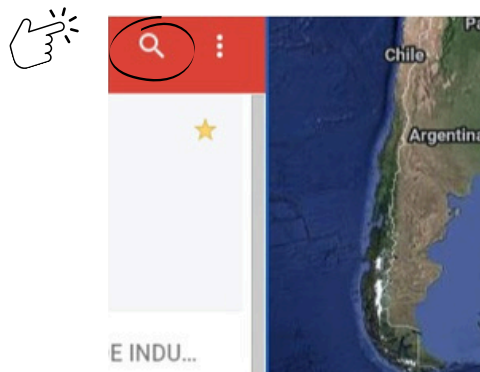
- hacer clic en el mapa de la región



En algunos marcadores hay también enlaces de sitios web oficiales o documentos adicionales.



3.5 Búsqueda en el Mapa



La barra de búsqueda está en el margen izquierdo superior de la página y sirve para encontrar un parque industrial o área específica.

Uso:

- Escribir el nombre del parque o una palabra clave relacionada
- Presionar Enter.

Los resultados aparecerán en el mapa y en la barra lateral

Consejos adicionales

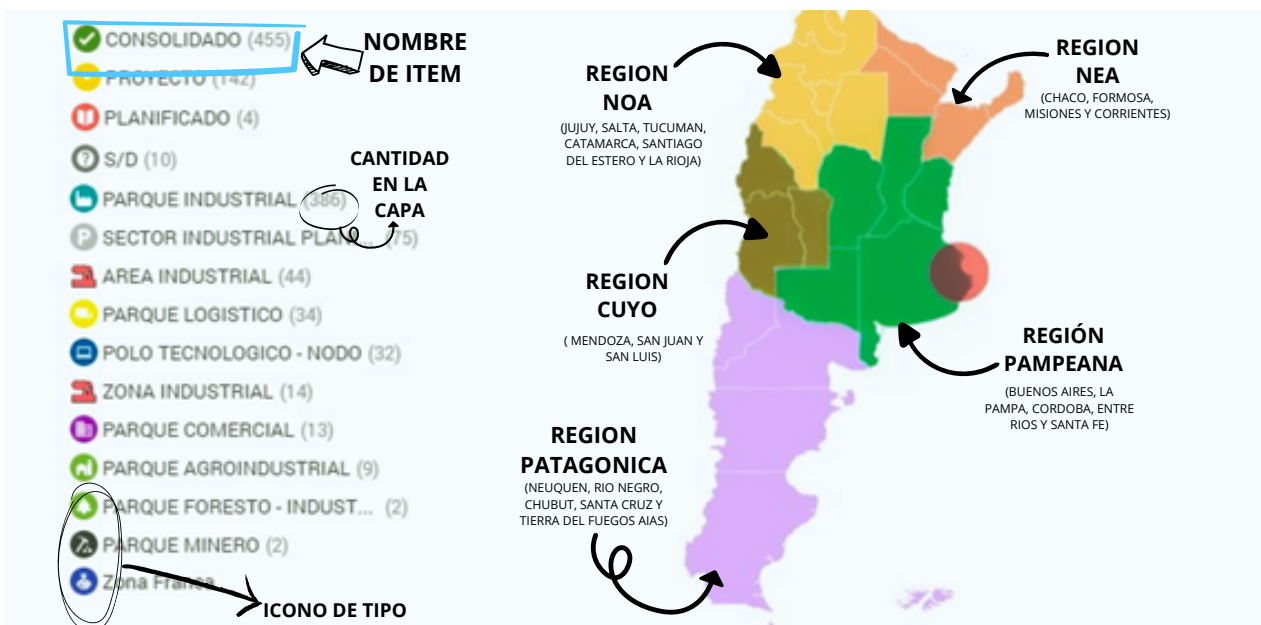
3.6 Home

Al abrir el mapa aparece a la derecha el icono home en color negro.

Al hacer clic se despliega información adicional. Entre ellas, un gráfico explicativo del mapa con capas, regiones, etc.



Algunas indicaciones del gráfico explicativo del mapa



**COMISIÓN DE
INDUSTRIA
Y COMERCIO**

INFORMES Y CONSULTAS:

COMINDYCOM@SENADO.GOB.AR

Tel: +54-11-2822-3000

Internos: 7627 - 7629

**Hipólito Yrigoyen 1702 - 6° Piso - Of.: 622
Ciudad Autónoma de Buenos Aires**